

Municipio VILLA GUERRERO , 0064

POLIZA DE EGRESOS

POLIZA DE EGRESOS No. 5

HOJA 1 DE 2

FECHA : 04/05/2022

NP. Cta.	Scta.	Sscta.	Sss cta.	Ssss cta.	REF.	CONCEPTO	DEBE	HABER	
1	5100	064H01H01	020203010203	110101	E-5	Gastos de Funcionamiento, Otros impuestos y derechos,	343,711.00	0.00	
2	8271	064H01H01	020203010203	110101	E-5	Presupuesto de Egresos Pagado de Gastos de Funcionamiento, Otros impuestos y derechos	343,711.00	0.00	
3	8251	064H01H01	020203010203	110101	E-5	Presupuesto de Egresos Devengado de Gastos de Funcionamiento, Otros impuestos y derechos	0.00	343,711.00	
4	8251	064H01H01	020203010203	110101	E-5	Presupuesto de Egresos Devengado de Gastos de Funcionamiento, Otros impuestos y derechos	343,711.00	0.00	
5	8241	064H01H01	020203010203	110101	E-5	Presupuesto de Egresos Comprometido de Gastos de Funcionamiento, Otros impuestos y derechos	0.00	343,711.00	
6	8241	064H01H01	020203010203	110101	E-5	Presupuesto de Egresos Comprometido de Gastos de Funcionamiento, Otros impuestos y derechos	343,711.00	0.00	
7	8221	064H01H01	020203010203	110101	E-5	Presupuesto de Egresos por Ejercer de Gastos de Funcionamiento, Otros impuestos y derechos	0.00	343,711.00	
8	1112	000000005	000000000000000000	0000	E-5	ERANORTE CTA 1174649347 DIVERSOS 2022,	0.00	343,711.00	
FLUJO DE EFECTIVO : CLAVE							ENTRADAS	SALIDAS	SUMAS IGUALES
23.00							0.00	343,711.00	1,374,844.00
TOTALES :								343,711.00	1,374,844.00

OPERADO

2022 31 MAY 2022 2024

AYUNTAMIENTO
CONSTITUCIONAL DE
VILLA GUERRERO, MEXICO.



Municipio VILLA GUERRERO , 0064


POLIZA DE EGRESOS

POLIZA DE EGRESOS No. 5

HOJA 2 DE 2

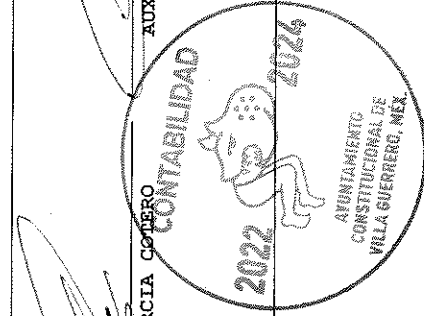
FECHA : 04/05/2022

DESCRIPCION : PAGO A FAVOR DE CONAGUA POR LA EXPLOTACION, USO O APROVECHAMIENTO DE AGUAS NACIONALES CORRESPONDIENTE AL PRIMER TRIMESTRE DEL AÑO 2022, MANANTIALES EL DURAZNO, LOS GOMEZ EL CARDOSANTO.



[Handwritten signature]

C. P. JUAN ANTONIO MENDOZA BELTRAN
TESORERO MUNICIPAL



[Handwritten signature]

AUX. C. FRANCISCO RICARDO GARCIA COTERO
ELABORO

AUX. C. FRANCISCO RICARDO GARCIA COTERO
REVISO

OPERADO

2022 31 MAY 2022 2024

AYUNTAMIENTO
CONSTITUCIONAL DE
VILLA GUERRERO, MEXICO.

Recibo Bancario de Pago de Contribuciones, Productos y Aprovechamientos FederalesBANCO MERCANTIL DEL
NORTE S.A.
RFC: BMN-930209-927

02/05/2022 12:00

Fecha y Hora de Pago:	02/05/2022 12:00 p. m.
Medio de Presentación:	Internet
Línea de Captura:	04220J1H463334733414
Cuenta Cargo:	1174649347
Nombre del Titular Cuenta Cargo:	MUNICIPIO DE VILLA GUERRERO
Importe Pagado:	\$343,711
No. de Operación:	532701512222
Llave de Pago:	93EDD90A50
Canal de Pago:	IN Internet
Forma de Pago:	03 Transferencia Electrónica de Fondos
Confirmación:	PROCESO COMPLETO
Capturó:	Juan Antonio Mendoza Beltran
Fecha Captura:	02/05/2022 11:59:20 a. m.
Ejecutó:	Juan Antonio Mendoza Beltran
Fecha Ejecución:	02/05/2022 12:00:00 p. m.
Autorizó 1:	
Fecha Autorización 1:	
Autorizó 2:	
Fecha Autorización 2:	
Autorizó 3:	
Fecha Autorización 3:	
AutExcepción 1:	
Fecha AutExcepción 1:	
AutExcepción 2:	
Fecha AutExcepción 2:	

OPERADO

2022 3 1 MAY 2022 2024

AYUNTAMIENTO
CONSTITUCIONAL DE
VILLA GUERRERO, MÉXICO.

Operación realizada a través de los equipos de computo que procesan las peticiones de la Banca por Internet y que se ubican en la ciudad de México, D.F.

Para el caso de aclaración respecto a la operación celebrada, se podrá acudir a la Unidad Especializada de Atención a Aclaraciones de la Institución, según corresponda al lugar de celebración de la operación, o solicitarla a través de los siguientes teléfonos, en un lapso no mayor a 90 días naturales a partir de la fecha señalada en el presente comprobante:

México D.F. (55) 5140 5600 - Monterrey (81) 8156 9600 ? Guadalajara (33) 3669 9000 - Resto del país 01 800 226 6783

RFC: MVG850101IB8
Nombre, denominación o razón social: MUNICIPIO DE VILLA GUERRERO

Tipo de declaración: Normal
Tipo de periodicidad: Trimestral Definitiva
Período de la declaración: Enero de 2022 a Marzo de 2022
Parcialidad que paga:
Fecha de presentación: 19/04/2022
Hora de presentación: 14:18
Número de documento: 2336922
Número de solicitud: 33000188704602
Título de concesión: 04MEX108876/18HODA11
Número de anexos: 6

OPERADO

2022 3 1 MAY 2022 2024

AYUNTAMIENTO
CONSTITUCIONAL DE
VILLA GUERRERO, MÉXICO.

Concepto de pago: Por la explotación, uso o aprovechamiento de aguas nacionales, uso de agua potable (art. 223, apartado B, fracción I de la LFD)
Derecho a cargo: 343,711
Compensaciones:
Parte actualizada: Fecha de pago realizado con anterioridad:
Recargos: Monto pagado con anterioridad:
Multa:
Total a cargo: 343,711
Cantidad a pagar: 343,711

Este acuse es emitido sin prejuzgar la veracidad de los datos asentados, ni sobre el cumplimiento dentro de los plazos establecidos en las disposiciones fiscales, dejando a salvo las facultades de revisión de la autoridad fiscalizadora, de conformidad con lo establecido en el artículo 42 del Código Fiscal de la Federación vigente.

Sus datos personales son incorporados y protegidos en los sistemas de la Conagua, de conformidad con los Lineamientos de Protección de Datos Personales y con las diversas disposiciones fiscales y legales sobre confidencialidad y protección de datos, a fin de ejercer las facultades conferidas a la autoridad fiscal.

El pago de su declaración se verá reflejado en los sistemas de Conagua 72 horas después de haberlo efectuado en los bancos autorizados.



Para cualquier comentario o aclaración, contacta a nuestra mesa de asistencia en los teléfonos 5174 4000, ext. 4018, 4093, 4964, 4962 y 01 800 CONAGUA (26 62 482) o ingresa al chat en línea desde el Sistema de Declaraciones y Pago Electrónico Declar@gua.

¡Recuerda mantener actualizados tus datos en el Padrón Único de Usuarios y Contribuyentes del Sistema de Declaraciones y Pago Electrónico Declar@gua!

SECCIÓN LÍNEA DE CAPTURA

El importe deberá ser pagado en las Instituciones de Crédito autorizadas, utilizando para tal efecto la línea de captura que se indica a continuación:

Línea de Captura: **0422 0J1H 4633 3473 3414**

Importe total a pagar: **\$343,711**

Vigente hasta: **02/05/2022**

Obligado a pagar por Internet



04220J1H463334733414 343711



Sello Digital:

k4mXpjGe3kTo3F4ERPQfIFdVAFNhhJICLIS6xYMPVFO9pwQ/bxbvzAkQaBvTpBsk79AfxMI7SdW9ZKMM9G19iAwhqJ0VO4mEUPZHw3KwwuRL07wNNrY
CMu25Es6B9svhVYgJhsZL6kWiObjDm4eNF94/46uldKS0e95MIPRV0Syz2TwZusvvRAHNTmuFLuID254+tlq3Eibj8isFVxHUWuw9ect2Y18CPur0a68AeTg2
IEbXGTzCjIRzYAP1CLkXnAi4/fasj0uifWnAW8k68urG1ytevO2DUBGIwMRFfC/mxKpK2ZzBmO4gcsqxL4GuHRC2S60D1VcnWO23sQ==

RESUMEN DE LA DECLARACIÓN

**DECLARACIÓN DE PAGO EN
 AGUAS NACIONALES**

**APELLIDO PATERNO, MATERNO Y NOMBRE (S), DENOMINACIÓN O RAZÓN SOCIAL:
 MUNICIPIO DE VILLA GUERRERO**

TIPO DE DECLARACIÓN PERIODICIDAD
 NORMAL **N** TRIMESTRAL DEFINITIVA **D** COMPLEMENTARIA NÚMERO PARCIALIDAD QUE PAGA DE

DERECHOS	A. AGUAS NACIONALES Art.223. Apartado A de la LFD		Ñ. MULTAS FISCALES	
	B. AGUAS NACIONALES Art.223. Apartado B de la LFD	343711	O. MULTAS ADMINISTRATIVAS	
	C. AGUAS NACIONALES Art.223. Apartado C de la LFD		P. SUMA DE CONTRIBUCIONES	343711
	D. USO O GOCE DE INMUEBLES FEDERALES		Q. PARTE ACTUALIZADA	
	E. EXTRACCIÓN Y RECOLECCIÓN DE MATERIALES		R. RECARGOS	
	F. CUERPOS RECEPTORES DE LAS DESCARGAS DE AGUAS RESIDUALES Art. 278 C. LFD		S. TOTAL DE CONTRIBUCIONES	343711
	G. SERVICIOS DE TRÁMITE		T. CANTIDAD A COMPENSAR POR CONCEPTO DE DERECHOS	
APROVECHAMIENTOS	H. SUMINISTRO DE AGUA EN BLOQUE USO PÚBLICO URBANO		U. SUBTOTAL A CARGO	343711
	I. SUMINISTRO DE AGUA EN BLOQUE DISTRITO DE RIEGO		V. IMPORTE PAGADO EN LA DECLARACIÓN QUE RECTIFICA	
	J. SUMINISTRO DE AGUA EN BLOQUE ACUEDUCTOS		FECHA	
	K. CUOTA DE GARANTÍA		W. NETO A CARGO	343711
OTROS	M. CONTRIBUCIÓN DE MEJORAS		X. NETO A FAVOR	
	N. PARCIALIDADES Y PAGO INICIAL		Y. MONTO DE LA PARCIALIDAD QUE PAGA	
			Z. MONTO A PAGAR EN PARCIALIDADES DESCONTADA LA PRIMERA PARCIALIDAD	
		A1 CANTIDAD A PAGAR	343711	

DATOS DEL REPRESENTANTE LEGAL

REGISTRO FEDERAL DE CONTRIBUYENTES	LUMF8203259Z4	CLAVE ÚNICA DE REGISTRO DE POBLACIÓN	LUMF820325HMCGLR02
APELLIDO PATERNO	LUGO		
APELLIDO MATERNO	MILLAN		
NOMBRE(S)	FRANCISCO		
CORREO ELECTRÓNICO	tesoreria.VGO2022@gmail.com		
ENTIDAD FEDERATIVA	México	MUNICIPIO O DELEGACIÓN	Villa Guerrero
LOCALIDAD	Villa Guerrero	ASENTAMIENTO HUMANO	Villa, Villa Guerrero CÓDIGO POSTAL 51760
VIALIDAD	plaza morelos, esquina 5 de mayo		

CARRETERA

ADMINISTRACIÓN

DERECHO DE
TRÁNSITO

CÓDIGO

TRAMO

CADENAMIENTO

OPERADO

2022 3 1 MAY 2022 2024

AYUNTAMIENTO
CONSTITUCIONAL DE
VILLA GUERRERO, MÉXICO.

CAMINO	TIPO	TRAMO
	MARGEN	CADENAMIENTO
ENTRE VIALIDAD	CALLE BENITO JUAREZ Y VIALIDAD CINCO DE MAYO	
VIALIDAD POSTERIOR		
NO. EXTERIOR 1	S/N	NO. EXTERIOR 2 NO. INTERIOR
DESCRIPCIÓN DE LA UBICACIÓN	jardín central	
NO. DE TELÉFONO	()1461170Ext.:	

DECLARACIÓN EN MATERIA DE DERECHOS Y APROVECHAMIENTOS

NOMBRE DEL APROVECHAMIENTO / PUNTO DE DESCARGA	1.1 Manantial el Durazno		
ENTIDAD FEDERATIVA	México	MUNICIPIO O DELEGACIÓN	Villa Guerrero
LOCALIDAD	Villa Guerrero	ASENTAMIENTO HUMANO	Villa, Villa Guerrero
VIALIDAD	S/N	CÓDIGO POSTAL	51760
CARRETERA	ADMINISTRACIÓN	DERECHO DE TRÁNSITO	CÓDIGO
	TRAMO	CADENAMIENTO	
CAMINO	TIPO	TRAMO	
	MARGEN	CADENAMIENTO	
ENTRE VIALIDAD	Y VIALIDAD		
VIALIDAD POSTERIOR			
NO. EXTERIOR 1	S/N	NO. EXTERIOR 2	NO. INTERIOR
DESCRIPCIÓN DE LA UBICACIÓN			
NÚMERO DE REGISTRO REPDA	DESCONOCIDO		
TÍTULO DE CONCESIÓN / PERMISO DESCARGA	04MEX108876/18HODA11	NO. ANEXO	1.1

AGUAS NACIONALES

FUENTE DE EXTRACCIÓN	SUPERFICIAL <input checked="" type="checkbox"/>	SUBTERRANEA <input type="checkbox"/>
NOMBRE CUENCA / ACUÍFERO	Río Amacuzac	ZONA DE DISPONIBILIDAD
		1
APARTADO DEL ARTÍCULO 223, LFD	A <input type="checkbox"/> B <input checked="" type="checkbox"/> C <input type="checkbox"/>	I. Uso Público Urbano
¿SE ENCUENTRA ADHERIDO A ALGÚN PROGRAMA DE ASIGNACIÓN DE INGRESOS?	SI <input type="checkbox"/> NO <input checked="" type="checkbox"/>	¿SE CUENTA CON EL PROGRAMA DE ACCIONES?
		SI <input type="checkbox"/> NO <input checked="" type="checkbox"/>
¿CUENTA CON DISPOSITIVO DE MEDICIÓN?	SI <input type="checkbox"/> NO <input checked="" type="checkbox"/>	¿FUNCIONA?
		SI <input type="checkbox"/> NO <input checked="" type="checkbox"/>
LECTURA DEL ÚLTIMO DÍA DEL TRIMESTRE ANTERIOR AL QUE SE DECLARA		LECTURA DEL ÚLTIMO DÍA DEL TRIMESTRE QUE SE DECLARA
		VOLUMEN TRIMESTRAL
		400373.3125
OBSERVACIONES		

OPERADO

2022 31 MAY 2022 2024

AYUNTAMIENTO
MUNICIPAL DE
VILLA GUERRERO, MÉXICO.

VOLUMEN 1ER MES M3		BENEFICIO FISCAL (art. Sexto Transitorio LFD 2016)		SUPUESTO DE EXENCIÓN	
VOLUMEN 2DO MES M3		CUENCA IMPORTADORA		VOLUMEN DE EXENCIÓN	
VOLUMEN 3ER MES M3		ZONA DE DISPONIBILIDAD DE CUENCA IMPORTADORA		DERECHO DESPUÉS DE EXENCIÓN	230615.0280
VOLUMEN NO EXCEDENTE	400373.3125	VOLUMEN TRASVASADO		DISMINUCIONES	
CUOTA APLICADA	576.0000	CUOTA TRASVASE		PARTE ACTUALIZADA	
SUBTOTAL POR NO EXCEDENTE	230615.0280	SUBTOTAL POR TRASVASE		RECARGOS	
VOLUMEN EXCEDENTE		DERECHO A CARGO	230615.0280	MULTAS	
CUOTA EXCEDENTE				CANTIDAD A COMPENSAR	
SUBTOTAL POR EXCEDENTE				MONTO A PAGAR	230615.0280

DECLARACIÓN EN MATERIA DE DERECHOS Y APROVECHAMIENTOS

NOMBRE DEL APROVECHAMIENTO / PUNTO DE DESCARGA: **1.12 Manantial Los Gomez**

ENTIDAD FEDERATIVA: **México** MUNICIPIO O DELEGACIÓN: **Villa Guerrero**

LOCALIDAD: **Zacango** ASENTAMIENTO HUMANO: **Pueblo, Zacango** CÓDIGO POSTAL: **51783**

VIALIDAD: **s/n**

CARRETERA: ADMINISTRACIÓN: **ADMINISTRACIÓN** DERECHO DE TRÁNSITO: **ADMINISTRACIÓN** CÓDIGO: **ADMINISTRACIÓN**

TRAMO: **ADMINISTRACIÓN** CADENAMIENTO: **ADMINISTRACIÓN**

CAMINO: TIPO: **ADMINISTRACIÓN** TRAMO: **ADMINISTRACIÓN**

MARGEN: **ADMINISTRACIÓN** CADENAMIENTO: **ADMINISTRACIÓN**

ENTRE VIALIDAD: **ADMINISTRACIÓN** Y VIALIDAD: **ADMINISTRACIÓN**

VIALIDAD POSTERIOR: **ADMINISTRACIÓN**

NO. EXTERIOR 1: **s/n** NO. EXTERIOR 2: **ADMINISTRACIÓN** NO. INTERIOR: **ADMINISTRACIÓN**

DESCRIPCIÓN DE LA UBICACIÓN: **ADMINISTRACIÓN**

NÚMERO DE REGISTRO REPDA: **DESCONOCIDO**

TÍTULO DE CONCESIÓN / PERMISO DESCARGA: **04MEX108876/18HODA11** NO. ANEXO: **1.12**

AGUAS NACIONALES

FUENTE DE EXTRACCIÓN: SUPERFICIAL SUBTERRANEA

NOMBRE CUENCA / ACUÍFERO: **Río Cutzamala** ZONA DE DISPONIBILIDAD: **1**

APARTADO DEL ARTÍCULO 223, LFD: A B C **I. Uso Público Urbano**

¿SE ENCUENTRA ADHERIDO A ALGÚN PROGRAMA DE ASIGNACIÓN DE INGRESOS? SI NO ¿SE CUENTA CON EL PROGRAMA DE ACCIONES? SI NO

¿CUENTA CON DISPOSITIVO DE MEDICIÓN? SI NO ¿FUNCIONA? SI NO NO. DE SERIE DE MEDIDOR: **ADMINISTRACIÓN**

LECTURA DEL ÚLTIMO DÍA DEL TRIMESTRE ANTERIOR AL QUE SE DECLARA: **ADMINISTRACIÓN** LECTURA DEL ÚLTIMO DÍA DEL TRIMESTRE QUE SE DECLARA: **ADMINISTRACIÓN** VOLUMEN TRIMESTRAL: **49083.5000**

OBSERVACIONES: **ADMINISTRACIÓN**

OPERADO

2022 a 1 MAY 2022 2024

AYUNTAMIENTO
MUNICIPAL DE
VILLA GUERRERO, MÉXICO.

VOLUMEN 1ER MES M3		BENEFICIO FISCAL (art. Sexto Transitorio LFD 2016)		SUPUESTO DE EXENCIÓN	
VOLUMEN 2DO MES M3		CUENCA IMPORTADORA		VOLUMEN DE EXENCIÓN	
VOLUMEN 3ER MES M3		ZONA DE DISPONIBILIDAD DE CUENCA IMPORTADORA		DERECHO DESPUÉS DE EXENCIÓN	28272.0960
VOLUMEN NO EXCEDENTE	49083.5000	VOLUMEN TRASVASADO		DISMINUCIONES	
CUOTA APLICADA	576.0000	CUOTA TRAVASE		PARTE ACTUALIZADA	
SUBTOTAL POR NO EXCEDENTE	28272.0960	SUBTOTAL POR TRAVASE		RECARGOS	
VOLUMEN EXCEDENTE		DERECHO A CARGO	28272.0960	MULTAS	
CUOTA EXCEDENTE				CANTIDAD A COMPENSAR	
SUBTOTAL POR EXCEDENTE				MONTO A PAGAR	28272.0960

DECLARACIÓN EN MATERIA DE DERECHOS Y APROVECHAMIENTOS

NOMBRE DEL APROVECHAMIENTO / PUNTO DE DESCARGA: **1.25 Manantial el Durazno**

ENTIDAD FEDERATIVA: **México** MUNICIPIO O DELEGACIÓN: **Villa Guerrero**

LOCALIDAD: **San Francisco** ASENTAMIENTO HUMANO: **Pueblo, San Francisco** CÓDIGO POSTAL: **51760**

VIALIDAD: **s/n**

CARRETERA: ADMINISTRACIÓN: DERECHO DE TRÁNSITO: CÓDIGO:

TRAMO: CADENAMIENTO:

CAMINO: TIPO: TRAMO:

MARGEN: CADENAMIENTO:

ENTRE VIALIDAD: Y VIALIDAD:

VIALIDAD POSTERIOR:

NO. EXTERIOR 1: **s/n** NO. EXTERIOR 2: NO. INTERIOR:

DESCRIPCIÓN DE LA UBICACIÓN:

NÚMERO DE REGISTRO REPDA: **DESCONOCIDO**

TÍTULO DE CONCESIÓN / PERMISO DESCARGA: **04MEX108876/18HODA11** NO. ANEXO: **1.25**

AGUAS NACIONALES

FUENTE DE EXTRACCIÓN: SUPERFICIAL SUBTERRANEA

NOMBRE CUENCA / ACUÍFERO: **RÍO CUTZAMALA** ZONA DE DISPONIBILIDAD: **1**

APARTADO DEL ARTÍCULO 223, LFD: A B C **I. Uso Público Urbano**

¿SE ENCUENTRA ADHERIDO A ALGÚN PROGRAMA DE ASIGNACIÓN DE INGRESOS? SI NO

¿SE CUENTA CON EL PROGRAMA DE ACCIONES? SI NO

¿CUENTA CON DISPOSITIVO DE MEDICIÓN? SI NO

¿FUNCIONA? SI NO

LECTURA DEL ÚLTIMO DÍA DEL TRIMESTRE ANTERIOR AL QUE SE DECLARA:

LECTURA DEL ÚLTIMO DÍA DEL TRIMESTRE QUE SE DECLARA:

VOLUMEN TRIMESTRAL: **5703.0000**

NO. DE SERIE DE MEDIDOR:

OBSERVACIONES:

OPERADO

2022 31 MAY 2022 2024

AYUNTAMIENTO
CONSTITUCIONAL DE
VILLA GUERRERO, MÉXICO.

VOLUMEN 1ER MES M3		BENEFICIO FISCAL (art. Sexto Transitorio LFD 2016)		SUPUESTO DE EXENCIÓN	
VOLUMEN 2DO MES M3		CUENCA		VOLUMEN DE EXENCIÓN	
VOLUMEN 3ER MES M3		IMPORTADORA		DERECHO DESPUÉS DE EXENCIÓN	3284.9280
VOLUMEN NO EXCEDENTE	5703.0000	ZONA DE DISPONIBILIDAD DE CUENCA		DISMINUCIONES	
CUOTA APLICADA	576.0000	IMPORTADORA		PARTE ACTUALIZADA	
SUBTOTAL POR NO EXCEDENTE	3284.9280	VOLUMEN TRASVASADO		RECARGOS	
VOLUMEN EXCEDENTE		CUOTA TRASVASE		MULTAS	
CUOTA EXCEDENTE		SUBTOTAL POR TRASVASE		CANTIDAD A COMPENSAR	
SUBTOTAL POR EXCEDENTE		DERECHO A CARGO	3284.9280	MONTO A PAGAR	3284.9280

DECLARACIÓN EN MATERIA DE DERECHOS Y APROVECHAMIENTOS

NOMBRE DEL APROVECHAMIENTO / PUNTO DE DESCARGA: **1.26 Manantial el Cardosanto**

ENTIDAD FEDERATIVA: **México** MUNICIPIO O DELEGACIÓN: **Villa Guerrero**

LOCALIDAD: **San Francisco** ASENTAMIENTO HUMANO: **Pueblo, San Francisco** CÓDIGO POSTAL: **51760**

VIALIDAD: **s/n**

CARRETERA ADMINISTRACIÓN: **ADMINISTRACIÓN** DERECHO DE TRÁNSITO: **DERECHO DE TRÁNSITO** CÓDIGO: **CÓDIGO**

TRAMO: **TRAMO** CADENAMIENTO: **CADENAMIENTO**

CAMINO TIPO: **TIPO** TRAMO: **TRAMO**

MARGEN: **MARGEN** CADENAMIENTO: **CADENAMIENTO**

ENTRE VIALIDAD Y VIALIDAD: **Y VIALIDAD**

VIALIDAD POSTERIOR: **VIALIDAD POSTERIOR**

NO. EXTERIOR 1: **s/n** NO. EXTERIOR 2: **NO. EXTERIOR 2** NO. INTERIOR: **NO. INTERIOR**

DESCRIPCIÓN DE LA UBICACIÓN: **DESCRIPCIÓN DE LA UBICACIÓN**

NÚMERO DE REGISTRO REPDA: **DESCONOCIDO**

TÍTULO DE CONCESIÓN / PERMISO DESCARGA: **04MEX108876/18HODA11** NO. ANEXO: **1.26**

AGUAS NACIONALES

FUENTE DE EXTRACCIÓN: SUPERFICIAL SUBTERRANEA

NOMBRE CUENCA / ACUÍFERO: **RÍO CUTZAMALA** ZONA DE DISPONIBILIDAD: **1**

APARTADO DEL ARTÍCULO 223, LFD: A B C **I. Uso Público Urbano**

¿SE ENCUENTRA ADHERIDO A ALGÚN PROGRAMA DE ASIGNACIÓN DE INGRESOS? SI NO ¿SE CUENTA CON EL PROGRAMA DE ACCIONES? SI NO

¿CUENTA CON DISPOSITIVO DE MEDICIÓN? SI NO ¿FUNCIONA? SI NO NO. DE SERIE DE MEDIDOR: **NO. DE SERIE DE MEDIDOR**

LECTURA DEL ÚLTIMO DÍA DEL TRIMESTRE ANTERIOR AL QUE SE DECLARA: **LECTURA DEL ÚLTIMO DÍA DEL TRIMESTRE QUE SE DECLARA** VOLUMEN TRIMESTRAL: **5703.0000**

OBSERVACIONES: **OBSERVACIONES**

CANCELADO

2022 3 1 MAY 2022 2024

AYUNTAMIENTO CONSTITUCIONAL DE VILLA GUERRERO, MÉXICO.

VOLUMEN 1ER MES M3		BENEFICIO FISCAL (art. Sexto Transitorio LFD 2016)		SUPUESTO DE EXENCIÓN	
VOLUMEN 2DO MES M3		CUENCA		VOLUMEN DE EXENCIÓN	
VOLUMEN 3ER MES M3		IMPORTADORA		DERECHO DESPUÉS DE EXENCIÓN	3284.9280
VOLUMEN NO EXCEDENTE	5703.0000	ZONA DE DISPONIBILIDAD DE CUENCA		DISMINUCIONES	
CUOTA APLICADA	576.0000	IMPORTADORA		PARTE ACTUALIZADA	
SUBTOTAL POR NO EXCEDENTE	3284.9280	VOLUMEN TRASVASADO		RECARGOS	
VOLUMEN EXCEDENTE		CUOTA TRASVASE		MULTAS	
CUOTA EXCEDENTE		SUBTOTAL POR TRASVASE		CANTIDAD A COMPENSAR	
SUBTOTAL POR EXCEDENTE		DERECHO A CARGO	3284.9280	MONTO A PAGAR	3284.9280

DECLARACIÓN EN MATERIA DE DERECHOS Y APROVECHAMIENTOS

NOMBRE DEL APROVECHAMIENTO / PUNTO DE DESCARGA: **1.27 Manantial el Tepozan**

ENTIDAD FEDERATIVA: **México** MUNICIPIO O DELEGACIÓN: **Villa Guerrero**

LOCALIDAD: **San Francisco** ASENTAMIENTO HUMANO: **Pueblo, San Francisco** CÓDIGO POSTAL: **51760**

VIALIDAD: **s/n**

CARRETERA: ADMINISTRACIÓN: _____ DERECHO DE TRÁNSITO: _____ CÓDIGO: _____

TRAMO: _____ CADENAMIENTO: _____

CAMINO: TIPO: _____ TRAMO: _____

MARGEN: _____ CADENAMIENTO: _____

ENTRE VIALIDAD: _____ Y VIALIDAD: _____

VIALIDAD POSTERIOR: _____

NO. EXTERIOR 1: **s/n** NO. EXTERIOR 2: _____ NO. INTERIOR: _____

DESCRIPCIÓN DE LA UBICACIÓN: _____

NÚMERO DE REGISTRO REPDA: **DESCONOCIDO**

TÍTULO DE CONCESIÓN / PERMISO DESCARGA: **04MEX108876/18HODA11** NO. ANEXO: **1.27**

AGUAS NACIONALES

FUENTE DE EXTRACCIÓN: SUPERFICIAL SUBTERRANEA

NOMBRE CUENCA / ACUÍFERO: **RÍO CUTZAMALA** ZONA DE DISPONIBILIDAD: **1**


APARTADO DEL ARTÍCULO 223, LFD: A B C **I. Uso Público Urbano**

¿SE ENCUENTRA ADHERIDO A ALGÚN PROGRAMA DE ASIGNACIÓN DE INGRESOS? SI NO ¿SE CUENTA CON EL PROGRAMA DE ACCIONES? SI NO

¿CUENTA CON DISPOSITIVO DE MEDICIÓN? SI NO ¿FUNCIONA? SI NO NO. DE SERIE DE MEDIDOR: _____

LECTURA DEL ÚLTIMO DÍA DEL TRIMESTRE ANTERIOR AL QUE SE DECLARA: _____ LECTURA DEL ÚLTIMO DÍA DEL TRIMESTRE QUE SE DECLARA: _____ VOLUMEN TRIMESTRAL: **5703.0000**

OBSERVACIONES: _____



2022 3 1 MAY 2022 2024

AYUNTAMIENTO
CONSTITUCIONAL DE
VILLA GUERRERO, MÉXICO.

VOLUMEN 1ER MES M3		BENEFICIO FISCAL (art. Sexto Transitorio LFD 2016)		SUPUESTO DE EXENCIÓN	
VOLUMEN 2DO MES M3		CUENCA		VOLUMEN DE EXENCIÓN	
VOLUMEN 3ER MES M3		IMPORTADORA		DERECHO DESPUÉS DE EXENCIÓN	3284.9280
VOLUMEN NO EXCEDENTE	5703.0000	ZONA DE DISPONIBILIDAD DE CUENCA		DISMINUCIONES	
CUOTA APLICADA	576.0000	IMPORTADORA		PARTE ACTUALIZADA	
SUBTOTAL POR NO EXCEDENTE	3284.9280	VOLUMEN TRASVASADO		RECARGOS	
VOLUMEN EXCEDENTE		CUOTA TRASVASE		MULTAS	
CUOTA EXCEDENTE		SUBTOTAL POR TRASVASE		CANTIDAD A COMPENSAR	
SUBTOTAL POR EXCEDENTE		DERECHO A CARGO	3284.9280	MONTO A PAGAR	3284.9280

DECLARACIÓN EN MATERIA DE DERECHOS Y APROVECHAMIENTOS

NOMBRE DEL APROVECHAMIENTO / PUNTO DE DESCARGA: **1.28 Venero los Fresnos**

ENTIDAD FEDERATIVA: **México** MUNICIPIO O DELEGACIÓN: **Villa Guerrero**

LOCALIDAD: **Villa Guerrero** ASENTAMIENTO HUMANO: **Villa, Villa Guerrero** CÓDIGO POSTAL: **51760**

VIALIDAD: **S/N**

CARRETERA: ADMINISTRACIÓN: _____ DERECHO DE TRÁNSITO: _____ CÓDIGO: _____

TRAMO: _____ CADENAMIENTO: _____

CAMINO: TIPO: _____ TRAMO: _____

MARGEN: _____ CADENAMIENTO: _____

ENTRE VIALIDAD: _____ Y VIALIDAD: _____

VIALIDAD POSTERIOR: _____

NO. EXTERIOR 1: **S/N** NO. EXTERIOR 2: _____ NO. INTERIOR: _____

DESCRIPCIÓN DE LA UBICACIÓN: _____

NÚMERO DE REGISTRO REPDA: **DESCONOCIDO**

TÍTULO DE CONCESIÓN / PERMISO DESCARGA: **04MEX108876/18HODA11** NO. ANEXO: **1.28**

AGUAS NACIONALES

FUENTE DE EXTRACCIÓN: SUPERFICIAL SUBTERRANEA

NOMBRE CUENCA / ACUÍFERO: **Río Cutzamala** ZONA DE DISPONIBILIDAD: **1**

APARTADO DEL ARTÍCULO 223, LFD: A B C **I. Uso Público Urbano**

¿SE ENCUENTRA ADHERIDO A ALGÚN PROGRAMA DE ASIGNACIÓN DE INGRESOS? SI NO

¿SE CUENTA CON EL PROGRAMA DE ACCIONES? SI NO

¿CUENTA CON DISPOSITIVO DE MEDICIÓN? SI NO

¿FUNCIONA? SI NO

NO. DE SERIE DE MEDIDOR: _____

LECTURA DEL ÚLTIMO DÍA DEL TRIMESTRE ANTERIOR AL QUE SE DECLARA: _____

LECTURA DEL ÚLTIMO DÍA DEL TRIMESTRE QUE SE DECLARA: _____

VOLUMEN TRIMESTRAL: **130154.5000**

OBSERVACIONES: _____

OPERADO

2022 31 MAY 2022 2024

AYUNTAMIENTO
CONSTITUCIONAL DE
VILLA GUERRERO, MÉXICO.

VOLUMEN 1ER MES M3		BENEFICIO FISCAL (art. Sexto Transitorio LFD 2016)		SUPUESTO DE EXENCIÓN	
VOLUMEN 2DO MES M3		CUENCA		VOLUMEN DE EXENCIÓN	
VOLUMEN 3ER MES M3		IMPORTADORA		DERECHO DESPUÉS DE EXENCIÓN	74968.9920
VOLUMEN NO EXCEDENTE	130154.5000	ZONA DE DISPONIBILIDAD DE CUENCA		DISMINUCIONES	
CUOTA APLICADA	576.0000	IMPORTADORA		PARTE ACTUALIZADA	
SUBTOTAL POR NO EXCEDENTE	74968.9920	VOLUMEN TRASVASADO		RECARGOS	
VOLUMEN EXCEDENTE		CUOTA TRASVASE		MULTAS	
CUOTA EXCEDENTE		SUBTOTAL POR TRASVASE		CANTIDAD A COMPENSAR	
SUBTOTAL POR EXCEDENTE		DERECHO A CARGO	74968.9920	MONTO A PAGAR	74968.9920

EXTRACCIÓN DE MATERIALES (PAGO DIRECTO)		USO O GOCE DE INMUEBLES FEDERALES (ZONAS FEDERALES)		USO DE INFRAESTRUCTURA HIDRÁULICA: ACUEDUCTOS	
VOLUMEN EN M3		SUPERFICIE M2		PROCEDENCIA	
TIPO DE MATERIAL		USO		VOLUMEN EN M3	
CUOTA APLICADA		CUOTA APLICADA		CUOTA APLICADA	
PARTE ACTUALIZADA		PARTE ACTUALIZADA		PARTE ACTUALIZADA	
RECARGOS		RECARGOS		RECARGOS	
MULTA		MULTA		CANTIDAD A COMPENSAR	
CANTIDAD A COMPENSAR		CANTIDAD A COMPENSAR		MONTO A PAGAR	
MONTO A PAGAR		MONTO A PAGAR			

CUOTA DE GARANTÍA

TÍTULO DE CONCESIÓN	VOLUMEN CONCESIONADO	VOLUMEN MÍNIMO NO UTILIZADO	VOLUMEN MÍNIMO NO UTILIZADO A CUBRIR CON EL PAGO	ZONA DE DISPONIBILIDAD	APARTADO	USO/FRACCIÓN APLICABLE	CUOTA	TOTAL
IMPORTE A PAGAR								

SERVICIOS DE TRÁMITE		MULTAS		CONTRIBUCIÓN DE MEJORAS	
SERVICIO DE TRÁMITE		NOMBRE		PERIODO	
PARTE ACTUALIZADA		MONTO		OBRA PÚBLICA	
RECARGOS		PARTE ACTUALIZADA		VALOR RECUPERABLE	
CANTIDAD A COMPENSAR		TOTAL		TIPO DE OBRA	
TOTAL				IMPORTE DE LA CONTRIBUCIÓN	
				PARTE ACTUALIZADA	
				RECARGOS	
				TOTAL	

OPERADO

2022 31 MAY 2022 2024

COMITAMIENTO INSTITUCIONAL DE VILLA OCHOA, MÉXICO.

PAGO ANTICIPO		PARCIALIDAD		REVOCACIÓN	
CONCEPTO DE PAGO		CONCEPTO DE PAGO		CONCEPTO DE PAGO	
MONTO DEL ANTICIPO		OFICIO DE AUTORIZACIÓN		OFICIO DE REVOCACIÓN	False
		FECHA DEL OFICIO DE AUTORIZACIÓN		FECHA DEL OFICIO DE REVOCACIÓN	False
		PARCIALIDAD		PAGO DE LA REVOCACIÓN	
		PAGO DE LA PARCIALIDAD			

SUMINISTRO DE AGUA EN BLOQUE: USO PÚBLICO URBANO

SUMINISTRO DE AGUA EN BLOQUE: DISTRITO DE RIEGO

PERIODO	MES	AÑO	MES	AÑO
DISTRITO DE RIEGO				
MODULO				
PUNTO DE ENTREGA				
NOMBRE DE LA CUOTA				
TIPO DE CUOTA				
CUOTA				
VOLUMEN / SUPERFICIE				
PARTE ACTUALIZADA				
RECARGOS				
CANTIDAD A COMPENSAR				
TOTAL				

OPERADO

2022 31 MAY 2022 2024

SUMINISTRO
REGIONAL DE
MEXICO

APARTADO PARA DECLARACIONES CORRESPONDIENTES A PARTIR DEL EJERCICIO FISCAL 2008

CONTAMINANTE	CONCENTRACIÓN PROMEDIO (CPC) MENOS LÍMITES MÁXIMOS PERMISIBLES MG/L	ANÁLISIS DE LA DESCARGA	CONCENTRACIÓN PROMEDIO (CPC) KG/M3	CUOTA APLICADA	VOLUMEN	MONTO A PAGAR
--------------	---	-------------------------	------------------------------------	----------------	---------	---------------

--	--	--	--	--	--	--

APARTADO QUE SE UTILIZA SOLAMENTE PARA DECLARACIONES DE EJERCICIOS FISCALES ANTERIORES A 2008

CONTAMINANTE	CONCENTRACIÓN PROMEDIO (CPC) MENOS LÍMITES MÁXIMOS PERMISIBLES MG/L	ANÁLISIS DE LA DESCARGA	CONCENTRACIÓN PROMEDIO (CPC) KG/M3	CUOTA APLICADA	VOLUMEN	MONTO A PAGAR
--------------	---	-------------------------	------------------------------------	----------------	---------	---------------

--	--	--	--	--	--	--

IMPORTE DEL CONTAMINANTE MÁS REPRESENTATIVO

--

DETERMINACIÓN DEL PAGO PROVISIONAL

A. IMPORTE DE LAS CONTRIBUCIONES

--

C. NETO A CARGO

--

B. DISMINUCIONES APLICADAS DE CONFORMIDAD CON LA LFD

--

D. NETO A FAVOR PENDIENTE DE ACREDITAR

--

OPERADO

2022 31 MAY 2022 2024

AYUNTAMIENTO CONSTITUCIONAL DE VILLA GUERRERO, MÉXICO.

DETERMINACIÓN DE LA DECLARACIÓN ANUAL

TRIMESTRE / BIMESTRE	VOLUMEN M3/ SUPERFICIE M2	TIPO DE CONTAMINANTE	CONCENTRACIÓN PROMEDIO (CPC) KG/M3	USO/FRACCIÓN APLICABLE	CUOTA APLICADA	IMPORTE POR ACCESORIOS	IMPORTE TOTAL
TOTAL							

A. IMPORTE DE LAS CONTRIBUCIONES		D. IMPORTE DE LOS PAGOS PROVISIONALES PRESENTADOS	
B. DISMINUCIONES APLICADAS DE CONFORMIDAD CON LA LFD		E. NETO A CARGO (C-D)	
C. TOTAL DE LAS CONTRIBUCIONES		F. NETO A FAVOR PENDIENTE DE ACREDITAR	

DATOS GENERALES DEL CONTRIBUYENTE

ENTIDAD FEDERATIVA	México	MUNICIPIO O DELEGACIÓN	Villa Guerrero
LOCALIDAD	Villa Guerrero	ASENTAMIENTO HUMANO	Villa, Villa Guerrero
VIALIDAD	plaza morefos, esquina 5 de mayo		
CARRETERA	ADMINISTRACIÓN	DERECHO DE TRÁNSITO	CÓDIGO
	TRAMO	CADENAMIENTO	
CAMINO	TIPO	TRAMO	
	MARGEN	CADENAMIENTO	
ENTRE VIALIDAD	CALLE BENITO JUAREZ	Y VIALIDAD	ESQUINA CINCO DE MAYO
VIALIDAD POSTERIOR			
NO. EXTERIOR 1	S/N	NO. EXTERIOR 2	S/N
			NO. INTERIOR
			S/N
DESCRIPCIÓN DE LA UBICACIÓN	JARDIN CENTRAL		
NO. TELÉFONO	(714)1461170 Ext.:125		
SECTOR	22 Generación, transmisión y distribución de energía eléctrica, suministro de agua y de gas por ductos al consumidor final	SUBSECTOR	Generación, transmisión y distribución de energía eléctrica
RAMA	Captación, tratamiento y suministro de agua	SUB-RAMA	Captación, tratamiento y suministro de agua

OBSERVACIONES
(ACLARACIONES DEL CONTRIBUYENTE)

OPERADO

2022 31 MAY 2022 2024

AYUNTAMIENTO
CONSTITUCIONAL DE
VILLA GUERRERO, MÉXICO.